

OULUN KAUPUNKI

YHDYSKUNTA- JA YMPÄRISTÖPALVELUT

ASEMAKAAVAN MUUTOS:

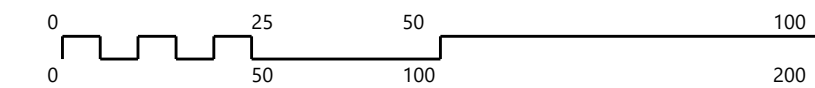
KIVINIEMEN KAUPUNGINOSA
KATU-, LIIKENNE- JA PUISTOALUE

ALUEELLA ON VOIMASSA 18.5.1993 (1395) VAHVISTETTU JA
17.9.2019 (2357) HYVÄKSYTTY ASEMAKAAVA.

POHJAKARTTA ON MAANKÄYTTÖ- JA RAKENNUSLAIN 54a§ MUKAINEN
JA VASTAA OLOSUHITEITA 4.3.2022

MAANMITTAUSINSINÖÖRI
PENTTI STENIUS












MITTAKAAVA 1:1000
POIST.MERK. 1:2000



ASEMAKAAVOITUS

KAAVATUNNUS DRNO	LAATIMIS- PÄIVÄMÄÄRÄ	KORJAUS- PÄIVÄMÄÄRÄ	YHDYSKUNTA- LAUTAKUNTA	KAUPUNGIN- VALTUUSTO	VOIMAANTULO- PÄIVÄMÄÄRÄ
564-2528 13505/2021	1.4.2022				
SUUNNITTELIJA TUULA-MARI KURIKKA			PIIRTÄJÄ TARJA KORPI		
ASEMAKAAVAPÄÄLLIKÖ KARI NYKÄNEN			EHDOTUS		

ASEMAKAAVAMERKINNÄT JA -MÄÄRÄYKSET:

- 33  Puisto.
- 45  Liikennealue.
- 82  3 m kaava-alueen rajan ulkopuolella oleva viiva.
- 82-1  3 m sen asemakaava-alueen ulkopuolella oleva viiva, jonka sisäpuolelta asemakaavamerkinntä ja -määräykset poistetaan.
- 84  Korttelin, korttelinosan ja alueen raja.
- 85-1  Eri asemakaavamääräysten alaisten alueenosien välinen raja.
- 86-1  Ohjeellinen eri asemakaavamääräysten alaisten alueenosien välinen raja.
- 91-1 **30** Kaupunginosan numero, joka ei vahvistu.
- 92-1 **KIVI** Kaupunginosan nimi.
- 95 **LIMINGAN** Kadun, tien, katuaukion, torin, puiston tai muun yleisen alueen nimi.
- 134-101  Ohjeellinen istutettava alueen osa.
- 136  Katu.
- 158  Ajoneuvoliittymän likimääräinen sijainti.
- 174-1  Muuntajan vaara-alue.

